



CITTA' DI GIAVENO

Città Metropolitana di Torino

VERBALE DI DELIBERAZIONE DELLA GIUNTA COMUNALE

N. GC / 116 / 2016

del 01/09/2016

OGGETTO: L. 21-11-2000 N. 353: LEGGE-QUADRO IN MATERIA DI INCENDI BOSCHIVI.
APPROVAZIONE DEGLI ELENCHI DEFINITIVI E DELLA PERIMETRAZIONE DEI TERRENI
PERCORSI DAL FUOCO NELL'ANNO 2015.
immediatamente eseguibile

L'anno **duemilasedici** il giorno **uno** del mese di **settembre** alle ore **16:15** nella sala delle adunanze del Comune di Giaveno, convocata con appositi avvisi, la Giunta Comunale si è riunita con la presenza dei Signori:

Cognome e Nome	Carica	Presente
GIACONE CARLO	Sindaco	Sì
CALVO VINCENZA	Vice Sindaco	Sì
BARONE MARILENA	Assessore	Giust.
CATALDO ANNA	Assessore	Sì
COLOMBO VLADIMIRO LORENZO	Assessore	Sì
NEIROTTI ERMANNO GIUSEPPE	Assessore	Sì
	Totale Presenti	5
	Totale Assenti:	1

Assume la presidenza **GIACONE CARLO**.

Partecipa alla seduta il Vice Segretario **GERBINO LUCA**.

Il Sindaco, constatato che gli interventi sono in numero legale dichiara aperta la riunione ed invita i convocati a deliberare sull'argomento sopraindicato.

LA GIUNTA COMUNALE

Vista l'allegata proposta di deliberazione n. 129

Considerata la stessa meritevole di approvazione, per le motivazioni ivi indicate che qui si richiamano integralmente

Visti gli artt. 48 e 49 del d.lgs. 267/00;

Visti i pareri espressi dai responsabili dei servizi ex art. 49 del dlgs 267/00, allegati alla presente:

- parere tecnico: ufficio SERVIZIO ATTIVITA' PRODUTTIVE - FAVOREVOLE
- parere contabile: ufficio FINANZIARIO - FAVOREVOLE

Con votazione espressa in forma palese ed unanime,

APPROVA

L'allegata proposta di deliberazione avente ad oggetto:
L. 21-11-2000 N. 353: LEGGE-QUADRO IN MATERIA DI INCENDI BOSCHIVI.
APPROVAZIONE DEGLI ELENCHI DEFINITIVI E DELLA PERIMETRAZIONE DEI TERRENI
PERCORSI DAL FUOCO NELL'ANNO 2015.

successivamente,

con espressa e separata votazione unanime

DELIBERA

Di dichiarare la presente immediatamente eseguibile ex art. 134 del D.Lgs. 267/00

PROPOSTA DI DELIBERAZIONE

Area URBANISTICA

LA GIUNTA COMUNALE

Premesso:

- Che la legge n. 353 del 2/11/2000 "legge quadro in materia di incendi boschivi" prevede al comma 2 dell'art. 10, l'obbligo per i comuni di effettuare un censimento tramite apposito catasto dei soprassuoli percorsi dagli incendi, avvalendosi anche dei rilievi effettuati dal Corpo Forestale dello Stato, al fine principale di applicare i vincoli imposti dal 1° comma del predetto articolo;

- Che la medesima legge prevede l'aggiornamento annuale del catasto dei soprassuoli percorsi dal fuoco;

- Che, ai sensi dell'Art. 10-comma 2 della Legge 353/2000, con specifiche deliberazioni di Giunta Comunale, il Comune di Giaveno aggiorna il "CATASTO DEI SOPRASSUOLI PERCORSI DAL FUOCO";

- Che l'Area Urbanistica del Comune di Giaveno ha provveduto a censire i soprassuoli percorsi dal fuoco nel corso del 2015 avvalendosi dei rilievi effettuati dal Corpo Forestale dello Stato e pervenuti in data 18.05.2016 con prot. n°12791 ed ha redatto la seguente documentazione:

- Elenco dei terreni percorsi dal fuoco nell'anno 2015;
- Planimetrie catastali contenenti la perimetrazione dei terreni percorsi dal fuoco nell'anno 2015;

Preso atto che sia l'elenco dei predetti soprassuoli che le relative perimetrazioni sono stati esposti all'Albo Pretorio del Comune di Giaveno per trenta giorni consecutivi, precisamente dal 23.05.2016 al 22.06.2016 (certificato di pubblicazione n°725 del 27.06.2016 allegato alla presente ALL.1) e che non sono pervenute osservazioni in merito;

Richiamati gli obblighi derivanti dai disposti normativi soprarichiamati;

Dato atto che, ai sensi dell'art.10 c.1 della predetta legge quadro, *"le zone boscate ed i pascoli i cui soprassuoli siano stati percorsi dal fuoco non possono avere una destinazione diversa da quella preesistente all'incendio per almeno quindici anni. È comunque consentita la costruzione di opere pubbliche necessarie alla salvaguardia della pubblica incolumità e dell'ambiente. In tutti gli atti di compravendita di aree e immobili situati nelle predette zone, stipulati entro quindici anni dagli eventi previsti dal presente comma, deve essere espressamente richiamato il vincolo di cui al primo periodo, pena la nullità dell'atto. Nei comuni sprovvisti di piano regolatore è vietata per dieci anni ogni edificazione su area boscata percorsa dal fuoco. È inoltre vietata per dieci anni, sui predetti soprassuoli, la realizzazione di edifici nonché di strutture e infrastrutture finalizzate ad insediamenti civili ed attività produttive, fatti salvi i casi in cui detta realizzazione sia stata prevista in data precedente l'incendio dagli strumenti urbanistici vigenti a tale data. Sono vietate per cinque anni, sui predetti soprassuoli, le attività di rimboschimento e di ingegneria ambientale sostenute con risorse finanziarie pubbliche, salvo specifica autorizzazione concessa dal Ministro dell'ambiente, per le aree naturali protette statali, o dalla regione competente, negli altri casi, per documentate situazioni di dissesto idrogeologico e nelle situazioni in cui sia urgente un intervento per la tutela di particolari valori ambientali e paesaggistici. Sono altresì vietati per dieci anni, limitatamente ai soprassuoli delle zone boscate percorsi dal fuoco, il pascolo e la caccia (9/a)."*

Rilevato che occorre approvare l'aggiornamento del catasto dei soprassuoli percorsi da incendio nell'anno 2015;

Vista la legge L. 21-11-2000 n. 353, Legge-quadro in materia di incendi boschivi, pubblicata nella Gazzetta Ufficiale 30 novembre 2000, n. 280;

Visto il T.U. EE.LL.;

Udita la parte motiva e la proposta dell'Assessore all'Urbanistica;

Ritenuto necessario approvare l'aggiornamento del "CATASTO DEI SOPRASSUOLI PERCORSI DAL FUOCO" come descritto in premessa;

Uditi gli interventi degli Assessori presenti in aula;

Acquisito il parere favorevole espresso in ordine alla regolarità tecnica ai sensi dell'art. 49 – comma 1 – del T.U.E.L. D.Lgs. 18.8.2000 n. 267 inserito nella presente deliberazione;

Omesso il parere di regolarità contabile di cui all'art. 49 del D.Lgs. 267/2000, in quanto l'atto non comporta impegno di spesa né diminuzione d'entrata;

Con voti favorevoli ed unanimi resi in forma palese

DELIBERA

- 1) **DI APPROVARE** le considerazioni espresse in premessa narrativa qui recepite e riconfermate e che vengono a costituire le motivazioni della presente;
- 2) **DI APPROVARE** i documenti seguenti, allegati alla presente quale parte integrante e sostanziale:
Elenco dei terreni percorsi dal fuoco nell'anno 2015 (All.2);
Planimetrie catastali contenenti la perimetrazione dei terreni percorsi dal fuoco nell'anno 2015 (All.3);
- 3) **DI DARE ATTO** che la suddetta documentazione sarà trasmessa al Corpo Forestale dello Stato Coordinamento Provinciale di Torino ed alla Stazione di Giaveno, alla Regione Piemonte Settore Protezione Civile e Sistema Antincendi Boschivi ed alla Prefettura di Torino Ufficio Protezione Civile;
- 4) **DI DARE ATTO**, altresì, che sui terreni individuati nel "CATASTO DEI SOPRASSUOLI PERCORSI DAL FUOCO" graveranno i divieti e le prescrizioni di cui alla legge 353/2000, come in premessa descritti, nonché della legislazione vigente in materia;
- 5) **DI INCARICARE** il Responsabile dell'Area Urbanistica dell'attuazione delle incombenze attuative della presente deliberazione;
- 6) **DI COMUNICARE** la presente deliberazione ai Capigruppo Consiliari ai sensi e per gli effetti dell'art. 125 del D.Lgs. 267 del 18.08.2000.

Quindi, con successiva votazione unanime favorevole, resa in forma palese;

DELIBERA

Di dichiarare il presente provvedimento immediatamente eseguibile ai sensi dell'art. 134, 4° comma, del T.U.E.L. D.Lgs. 267/2000.

Allegati:

All.1 Avviso di pubblicazione con certificato avvenuta pubblicazione

All.2 Elenco dei terreni percorsi dal fuoco nell'anno 2015;

All.3 Planimetrie con la perimetrazione dei terreni percorsi dal fuoco nell'anno 2015

Redattore

F.to OSTORERO CLAUDIO

Responsabile procedimento

F.t. PERINO DUCA TIZIANA

Responsabile Area

PERINO DUCA TIZIANA

Documento firmato digitalmente



CITTA' DI GIAVENO

Città Metropolitana di Torino

PROPOSTA GIUNTA COMUNALE

(NUM 129 DEL 08/08/2016)

Oggetto:

**L. 21-11-2000 N. 353: LEGGE-QUADRO IN MATERIA DI INCENDI BOSCHIVI.
APPROVAZIONE DEGLI ELENCHI DEFINITIVI E DELLA PERIMETRAZIONE DEI
TERRENI PERCORSI DAL FUOCO NELL'ANNO 2015.**

**PARERE DI REGOLARITA'
TECNICA**

**Visto l'art. 49 e 147 bis D.LGS. 267/2000
Vista la proposta di deliberazione allegata,**

Al fine del controllo preventivo in merito alla regolarità tecnica e alla regolarità e correttezza dell'azione amministrativa

Si esprime il seguente parere: **FAVOREVOLE**

GIAVENO, li 29/08/2016

Il responsabile del procedimento
Tiziana Perino Duca



IL RESPONSABILE DEL SERVIZIO
Tiziana Perino Duca
Documento firmato digitalmente

Visto,
l'assessore competente
Ermanno Neirrotti



CITTA' DI GIAVENO

Città Metropolitana di Torino

PROPOSTA GIUNTA COMUNALE

(NUM 129 DEL 08/08/2016)

Oggetto:

**L. 21-11-2000 N. 353: LEGGE-QUADRO IN MATERIA DI INCENDI BOSCHIVI.
APPROVAZIONE DEGLI ELENCHI DEFINITIVI E DELLA PERIMETRAZIONE DEI
TERRENI PERCORSI DAL FUOCO NELL'ANNO 2015.**

**PARERE DI REGOLARITA'
TECNICA**

Visto l'art. 49 e 147 bis D.LGS. 267/2000
Vista la proposta di deliberazione allegata,

Al fine del controllo preventivo in merito alla regolarità tecnica e alla regolarità e correttezza dell'azione amministrativa

Si esprime il seguente parere: **FAVOREVOLE**

GIAVENO, li 29/08/2016

Il responsabile del procedimento
Tiziana Perino Duca



IL RESPONSABILE DEL SERVIZIO
Tiziana Perino Duca
Documento firmato digitalmente

Visto,
l'assessore competente
Ermanno Neirotti



CITTA' DI GIAVENO
Città Metropolitana di Torino

Protocollo n° 1318F

Giaveno, 23.05.2016

**AVVISO DI PUBBLICAZIONE DELL'ELENCO
DEI TERRITORI PERCORSI DAL FUOCO NELL'ANNO 2015**

Legge 21.11.2000 n°353: Legge quadro in materia di incendi boschivi (*) Art.10

IL RESPONSABILE DELL'AREA URBANISTICA E GESTIONE DEL TERRITORIO

Ai sensi e per gli effetti della L. 21-11-2000 n. 353: Legge-quadro in materia di incendi boschivi. (Pubblicata nella Gazz. Uff. 30 novembre 2000, n. 280), Art.10 c. 2. I comuni provvedono, entro novanta giorni dalla data di approvazione del piano regionale di cui al comma 1 dell'articolo 3, a censire, tramite apposito catasto, i soprassuoli già percorsi dal fuoco nell'ultimo quinquennio, avvalendosi anche dei rilievi effettuati dal Corpo forestale dello Stato. Il catasto è aggiornato annualmente. L'elenco dei predetti soprassuoli deve essere esposto per trenta giorni all'albo pretorio comunale, per eventuali osservazioni. Decorso tale termine, i comuni valutano le osservazioni presentate ed approvano, entro i successivi sessanta giorni, gli elenchi definitivi e le relative perimetrazioni. È ammessa la revisione degli elenchi con la cancellazione delle prescrizioni relative ai divieti di cui al comma 1 solo dopo che siano trascorsi i periodi rispettivamente indicati, per ciascun divieto, dal medesimo comma 1;

Visto l'art. 107 del D. Lgs. 267/2000 e successive modifiche e integrazioni;

AVVISA CHE

l'elenco pervenuto dei terreni risultati percorsi dal fuoco nell'anno 2015 è in pubblicazione all'Albo pretorio online del Comune per **30 (trenta) giorni consecutivi, dal 23.05.2016 al 22.06.2016**, ed è depositato in forma cartacea presso l'Area Urbanistica e Gestione del Territorio per lo stesso periodo, durante il quale chiunque può prenderne visione nei giorni di apertura al pubblico (mercoledì dalle ore 15.00 alle ore 17.00 e giovedì dalle ore 9.00 alle ore 12.00).

Le eventuali osservazioni e proposte scritte nel pubblico interesse dovranno essere presentate al Comune entro i 30 (trenta) giorni successivi alla scadenza della pubblicazione, e perciò entro il **22.07.2016**.

Decorso tale termine, il comune valuta le osservazioni presentate ed approva, entro i successivi sessanta giorni dalla scadenza della pubblicazione (cioè entro il **21.08.2016** compreso), gli elenchi definitivi e le relative perimetrazioni.

Allegati:

1. Elenco delle particelle catastali percorse dal fuoco
2. Estratti delle planimetrie catastali con l'individuazione delle aree percorse dal fuoco.



Area Urbanistica e Gestione del Territorio
via F. Marchini, 2 - 10099 Giaveno (TO)
Tel.: 0119326400 Fax: 0119365949

E-mail: urbanistica@giaveno.it PEC: urbanistica@cert.comune.giaveno.to.it
Orario di apertura al pubblico: mercoledì ore 15.00-17.00; giovedì ore 9.00-12.00.


1/2

Il Responsabile dell'Area
Arch. Tiziana Perino Duca

COMUNE di GIAVENO
CERTIFICATO di PUBBLICAZIONE N. 495

Si certifica che il presente atto è stato pubblicato all'Albo Pretorio di questo Comune dal 23/5/16 al 29/6/16.
GIAVENO, il 29/6/16

L'incaricato al Servizio



CITTA' DI GIAVENO*Città metropolitana di Torino*

AREA URBANISTICA E GESTIONE DEL TERRITORIO

Legge 21.11.2000 n°353: Legge quadro in materia di incendi boschivi (*)

Art.10 CATASTO DEI TERRITORI PERCORSI DAL FUOCO

Anno 2015

Numero d'ord.	Data incendio	Località	FG. N°	Part. N°	Superficie interessata dal fuoco (totale o parziale)	Superficie complessiva interessata dal fuoco (mq)	Destinazione urbanistica		Vincoli
							PRGC vigente		
1	11/01/15	Provonda	48	499	parziale	2	Aree boscate (AB) – Viabilità (parte)		Vincolo idrogeologico L.R. n°45/89 D.Lgs. n°42/04 Fascia viabilità (parte) Fascia fiumi, canali e torrenti (parte)
				502	parziale	383	Aree boscate (AB) – Viabilità (parte)		Vincolo idrogeologico L.R. n°45/89 D.Lgs. n°42/04 Fascia viabilità (parte)
				504	parziale	29	Aree boscate (AB) – Viabilità (parte)		Vincolo idrogeologico L.R. n°45/89 D.Lgs. n°42/04 Fascia viabilità (parte) Fascia cimiteriale (parte)
				528	parziale	45	Aree boscate (AB)		Vincolo idrogeologico L.R. n°45/89 D.Lgs. n°42/04 Fascia viabilità (parte) Fascia cimiteriale (parte)
				529	parziale	421	Aree boscate (AB)		Vincolo idrogeologico L.R. n°45/89 D.Lgs. n°42/04 Fascia viabilità (parte)
				531	parziale	196	Aree boscate (AB)		Vincolo idrogeologico L.R. n°45/89 D.Lgs. n°42/04 Fascia fiumi, canali e torrenti (parte)

ALL.2



CITTA' DI GIAVENO


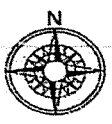
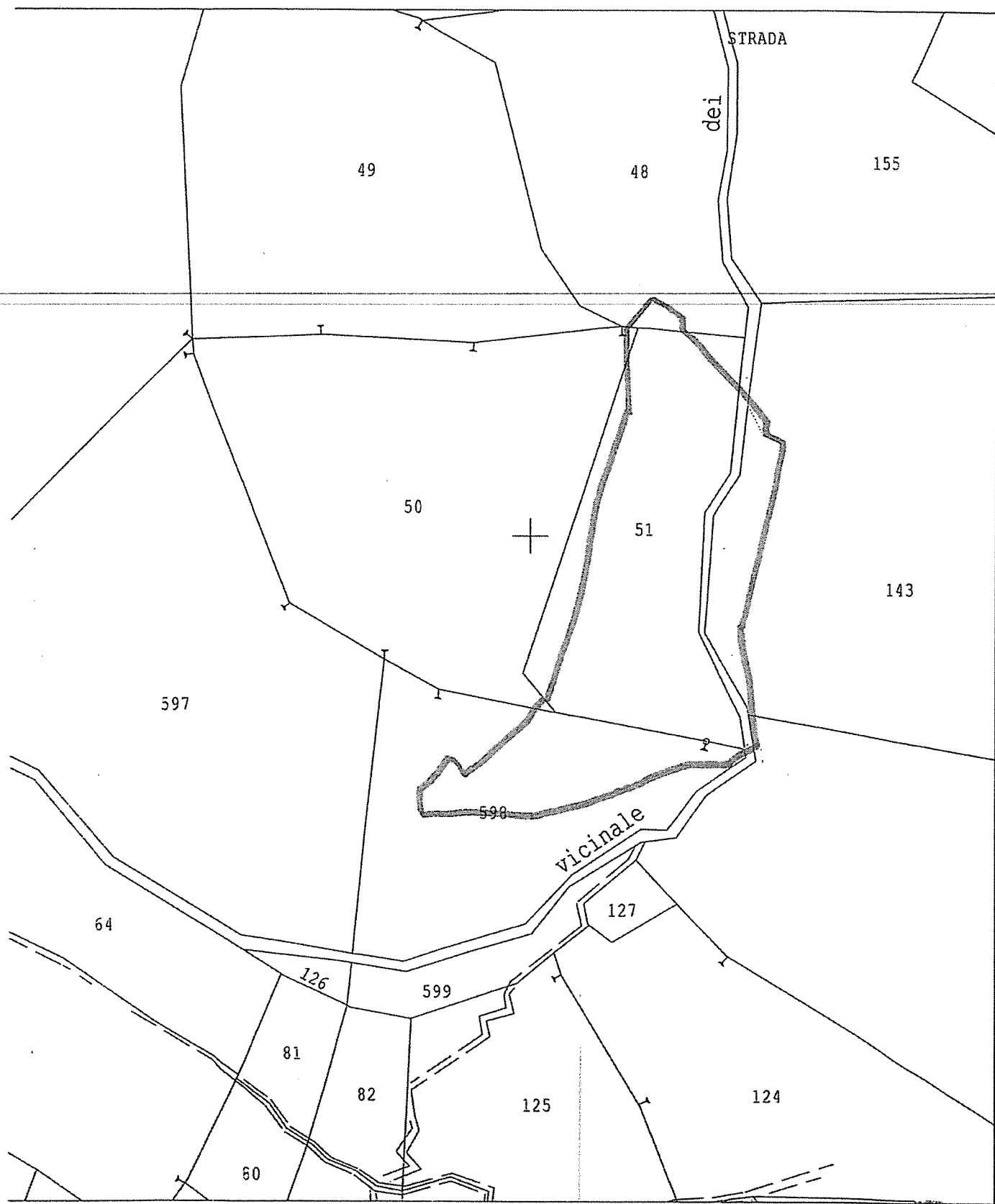
Città metropolitana di Torino

AREA URBANISTICA E GESTIONE DEL TERRITORIO

Numero d'ord.	Data incendio	Località	FG. N°	Part. N°	Superficie interessata dal fuoco (totale o parziale)	Superficie complessiva interessata dal fuoco (mq)	Destinazione urbanistica	Vincoli
2	03/04/15	Merlera	32	48	parziale	61	Aree boscate (AB)	Vincolo idrogeologico L.R. n°45/89 D.Lgs. n°42/04 Fascia viabilità (parte)
				49	parziale	18	Aree boscate (AB)	Vincolo idrogeologico L.R. n°45/89 D.Lgs. n°42/04
				50	parziale	551	Aree boscate (AB)	Vincolo idrogeologico L.R. n°45/89 D.Lgs. n°42/04
				51	parziale	2335	Aree boscate (AB)	Vincolo idrogeologico L.R. n°45/89 D.Lgs. n°42/04
				143	parziale	2	Aree boscate (AB)	Vincolo idrogeologico L.R. n°45/89 D.Lgs. n°42/04 Fascia viabilità (parte)
				598	parziale	797	Aree boscate (AB)	Vincolo idrogeologico L.R. n°45/89 D.Lgs. n°42/04 Fascia viabilità (parte)
3	26/11/15	Prese Provonda	46	178	parziale	54	Aree boscate (AB) – (parte) Viabilità (parte)	Vincolo idrogeologico L.R. n°45/89 D.Lgs. n°42/04 Fascia viabilità (parte)
				179	parziale	573	Aree boscate (AB) – (parte) Viabilità (parte)	Vincolo idrogeologico L.R. n°45/89 D.Lgs. n°42/04 Fascia viabilità (parte)
				241	parziale	218	Aree boscate (AB)	Vincolo idrogeologico L.R. n°45/89 D.Lgs. n°42/04 Fascia viabilità (parte)



Incendio del 3/4/15 in loc. Merlera del Comune di Giaveno (TO) - Fog. 32


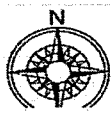
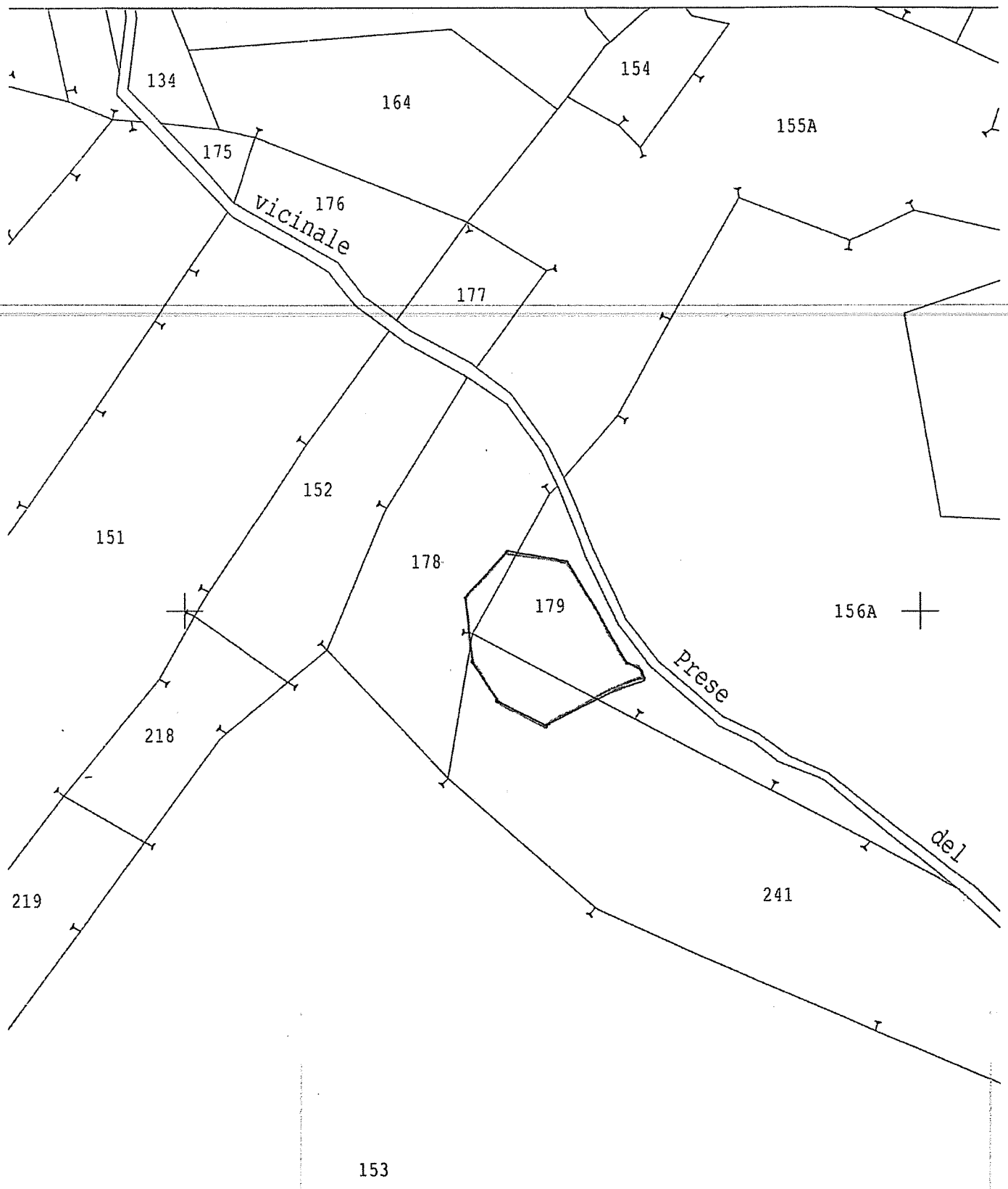


Scala 1: 1000

Materiale SIAM. Sono vietate la riproduzione e la divulgazione non autorizzate

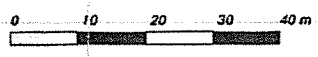
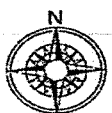
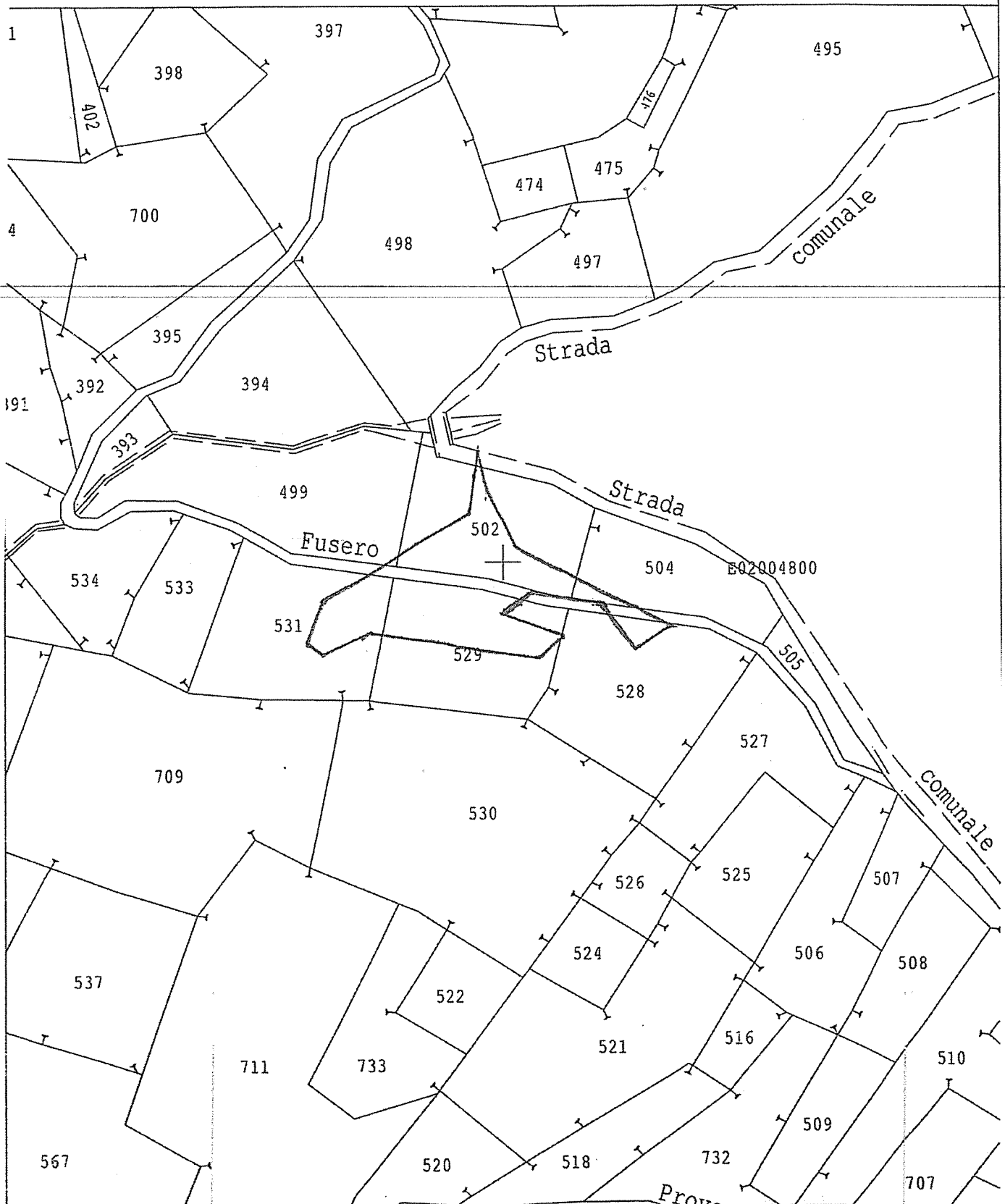


Incendio del 26/11/2015 - Loc. Prese Provonda - Giaveno (TO) - Fog. 46



Scala 1:1000






Scala 1: 1000

Materiale SIAM. Sono vietate la riproduzione e la divulgazione non autorizzate





Approvato e sottoscritto:

IL SINDACO
F.to: GIACONE CARLO

IL VICE SEGRETARIO
F.to: GERBINO LUCA

CERTIFICATO DI PUBBLICAZIONE (per estratto) REG. N. 1244

Il sottoscritto, visti gli atti d'ufficio,

ATTESTA

che copia della presente deliberazione **GC / 116 / 2016** del **01/09/2016** viene pubblicata all'Albo Pretorio informatico del comune, raggiungibile dal sito internet www.giaveno.to.it, dal 30 SET, 2016 e vi rimarrà affissa fino al 15 OTT, 2016 come prescritto dall'art. 124, comma 1, del D.Lgs. n. 267/2000
Giaveno, li 30 SET, 2016 F.to: Il responsabile del procedimento
(Marina Martini)

E' copia conforme all'originale, per gli usi consentiti dalla Legge.

Giaveno, li 30 SET, 2016



IL FUNZIONARIO DELEGATO
(DOTT.SSA GAMBINO DONATELLA)

E' stata trasmessa in elenco con lettera n. 23114, in data 30 SET, 2016, ai signori capi gruppo consiliari così come prescritto dall'art. 125 del D.Lgs. n. 267/2000;

ESEGUIBILITA'

immediatamente eseguibile

CERTIFICATO DI ESECUTIVITA' (per estratto)

La presente deliberazione è diventata esecutiva il giorno 30/9/2016
Dichiarata immediatamente esecutiva (art. 134, comma 4° del D.Lgs 267/2000)

Giaveno, li _____

IL SEGRETARIO GENERALE
BIROLO GERARDO

